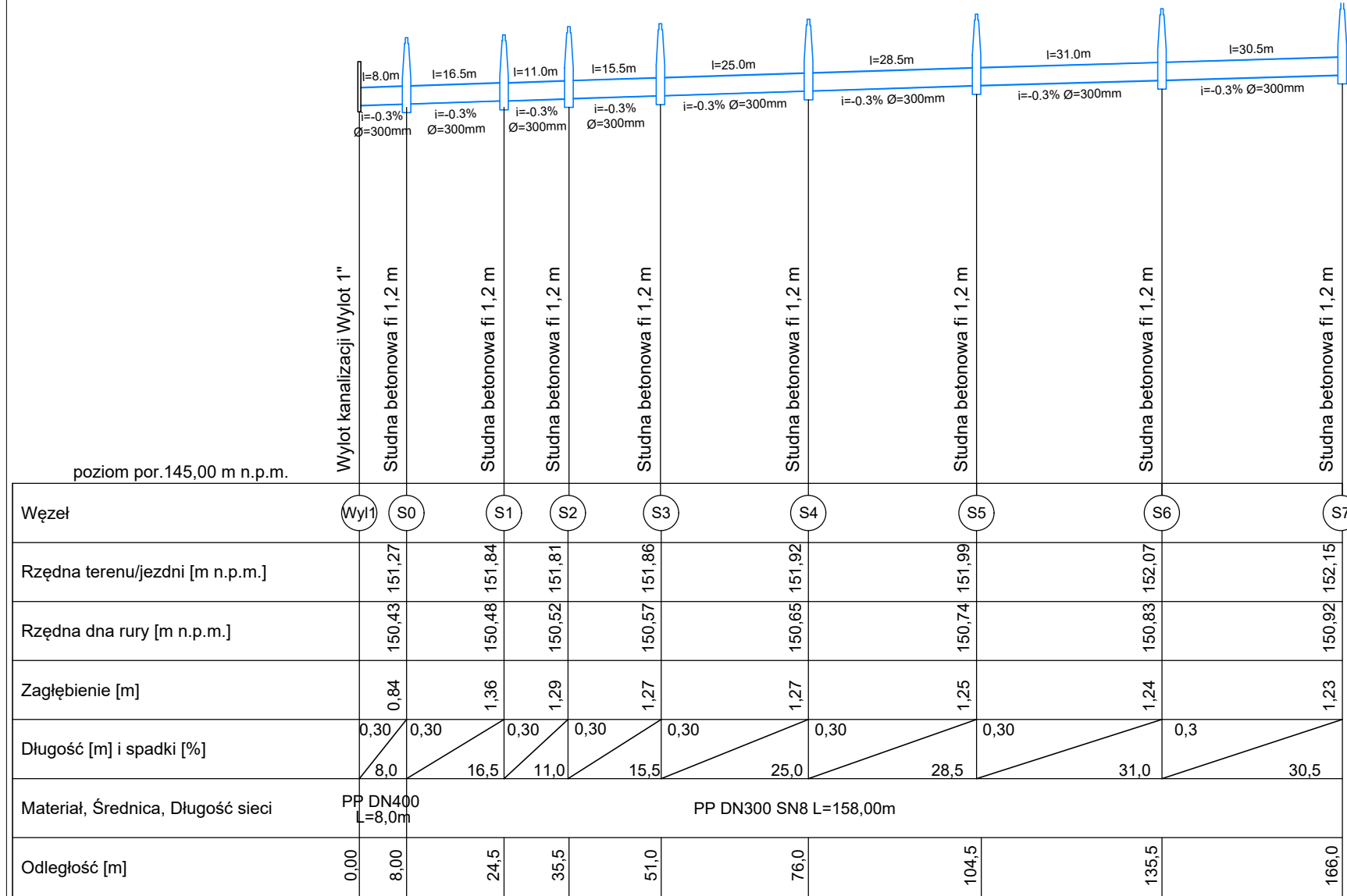
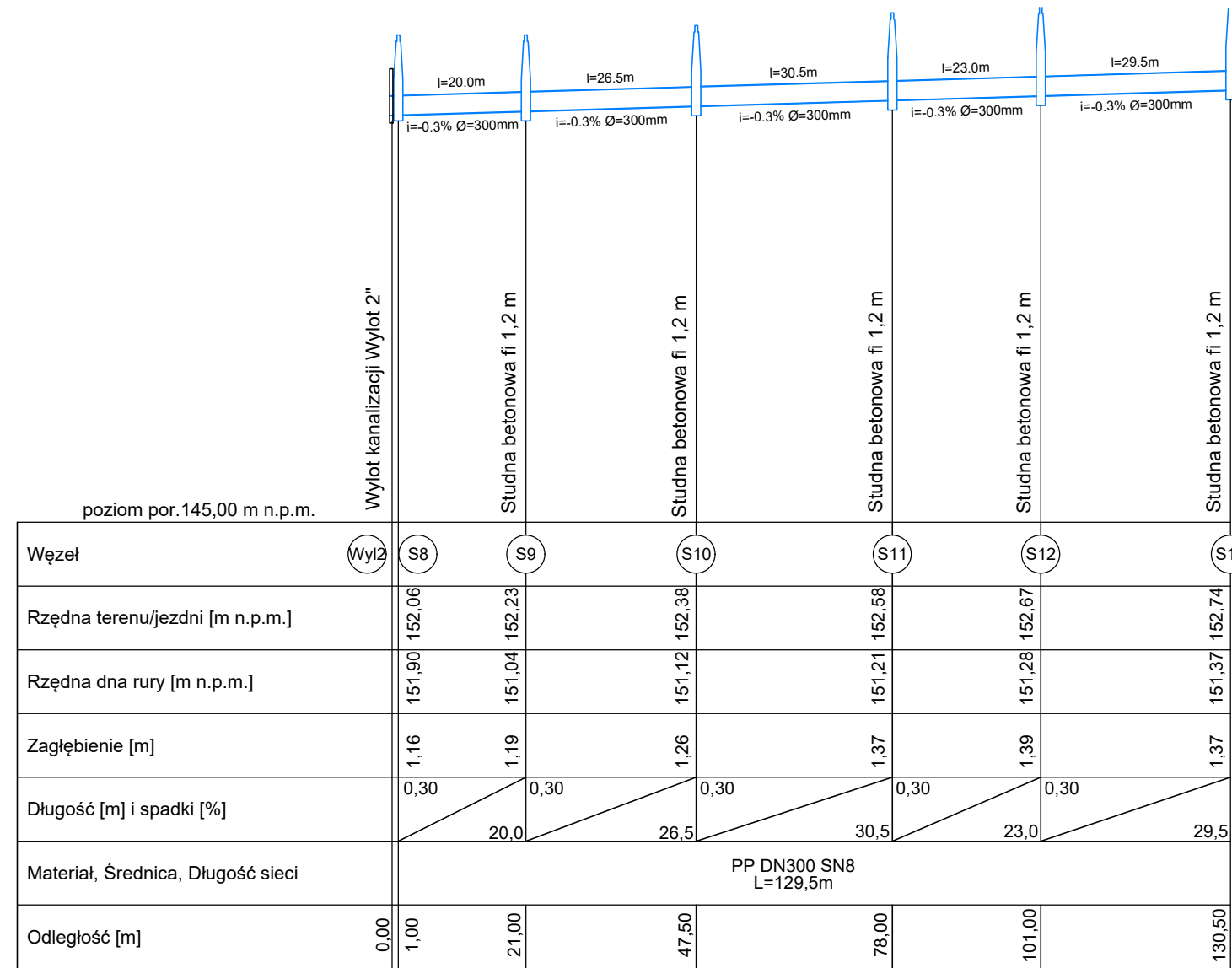


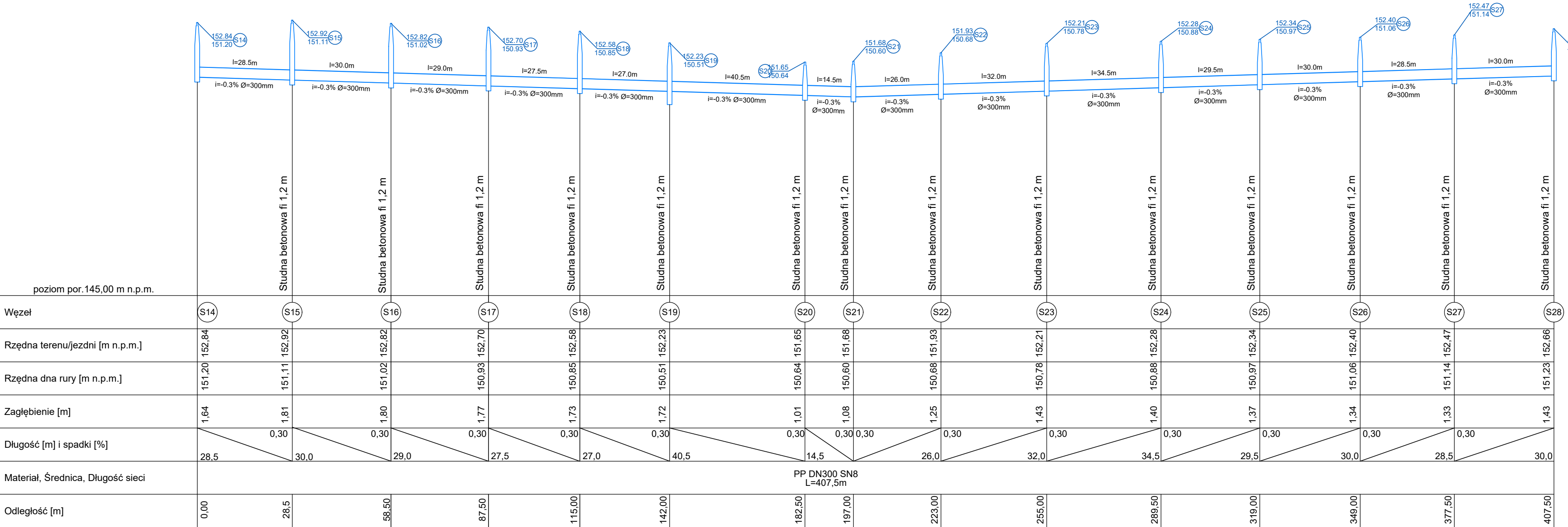
PROFIL KANALIZACJI DESZCZOWEJ
ODC. 1



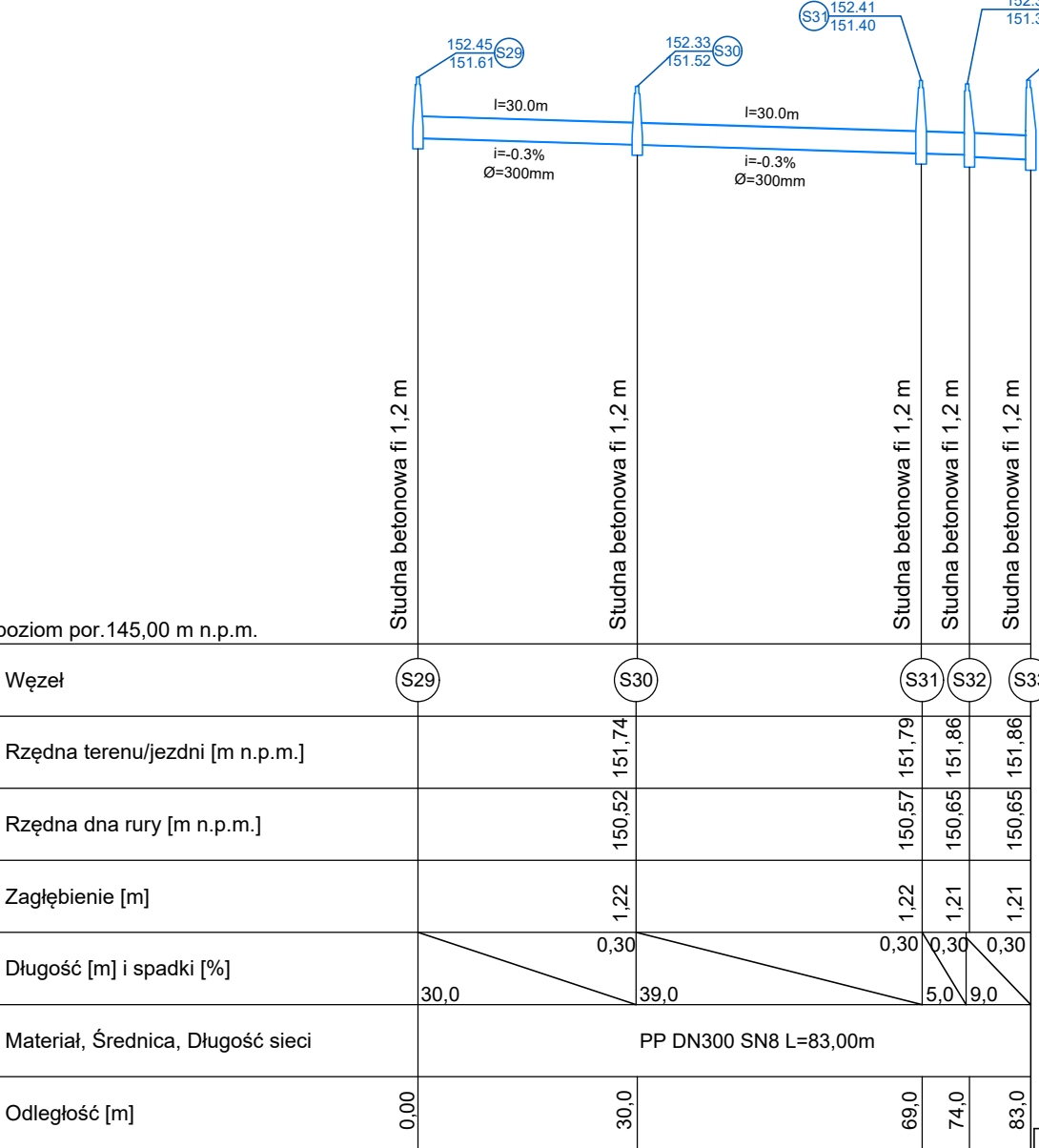
PROFIL KANALIZACJI DESZCZOWEJ
ODC. 2



PROFIL KANALIZACJI DESZCZOWEJ
ODC. 3



PROFIL KANALIZACJI DESZCZOWEJ
ODC. 4



Nazwa inwestycji: "Rozbudowa drogi powiatowej nr 1113R relacji Stale - Chmielów - Dąbrowica w miejscowości Chmielów od drogi powiatowej nr 1110R do drogi gminnej dz. nr ewid. 2690/1 obręb Chmielów"			Stadium: Projekt Architektoniczno - Budowlany	
Nazwa rysunku: PROFILE KANALIZACJI DESZCZOWEJ			Data: 06.2025	
BRANŻA DROGOWA			Skala: 1:100/1000	
Projektant:	mgr inż. Zbigniew Kotulski upr. nr 165 ATB/G94 do projektowania bez ograniczeń w specjalności konstruktacyjno-inżynierskiej w zakresie dróg			
Sprawdzający:	mgr inż. Tadeusz Żak upr. nr 167 ATB/G93 do projektowania bez ograniczeń w specjalności konstruktacyjno-inżynierskiej w zakresie dróg i mostów			
Opracował:	mgr inż. Damian Tęcza upr. nr POK00/3P000/24 do projektowania bez ograniczeń w specjalności inżynierii drogowej		Nr rysunku: D-3	